



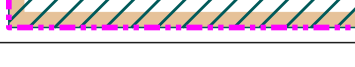
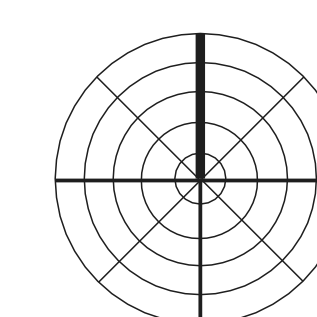


ÚZEMNÍ PLÁN JEZDOVICE

	HRANICE ŘEŠENÉHO ÚZEMÍ (KATASTRÁLNÍHO ÚZEMÍ)
	ZASTAVĚNÉ ÚZEMÍ K 1. 4. 2007
	ZASTAVITELNÉ PLOCHY
	IDENTIFIKAČNÍ ČÍSLO PLOCH ZMĚN
	PLOCHY, KDE ZMĚNY PROVĚŘÍ ÚZEMNÍ STUDIE



urbanistické středisko brno
US&B

VÝKRES ZÁKLADNÍHO ČLENĚNÍ ÚZEMÍ

1

EVIDENČNÍ ČÍSLO : 24 - 07 - 982
ZHOVIITEL : URBANISTICKÉ STŘEDISKO BRNO, SPOL. S. R. O.
PROJEKTANTI : ING. ARCH. V. KLAJMON, ING. ARCH. P. DUCHAČEK,
ING. P. VESELY, MGR. M. NOVOTNÝ

ÚP JEZDOVICE - UPRAVENÝ NÁVRH

PŮRIZOVATEL : MAGISTRÁT MĚSTA JIHLAVY, odbor rozvoje města

MĚŘÍTKO : 1:5000
DATUM : ÚNOR 2009